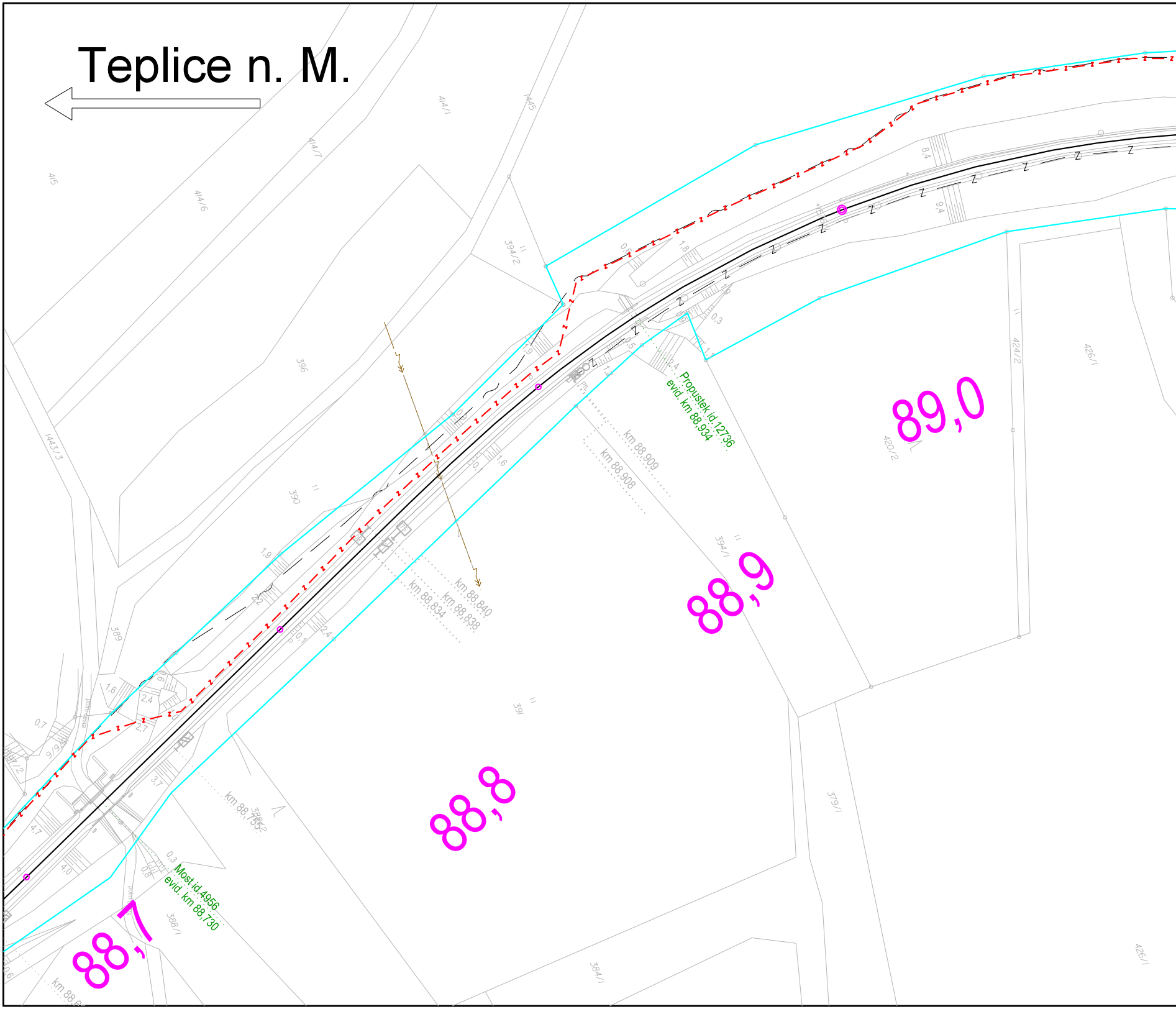
Teplice n. M.
414/1
1445
414/7
414/6
415
396
394/2
390
389
1443/3
391
394/1
420/2
424/2
426/1
379/1
384/1
388/1
388/2
Propustek id.12736
evid. km 88,934
km 88,909
km 88,908
km 88,840
km 88,838
km 88,834
Most id.4956
evid. km 88,730
89,0
88,9
88,8
88,7

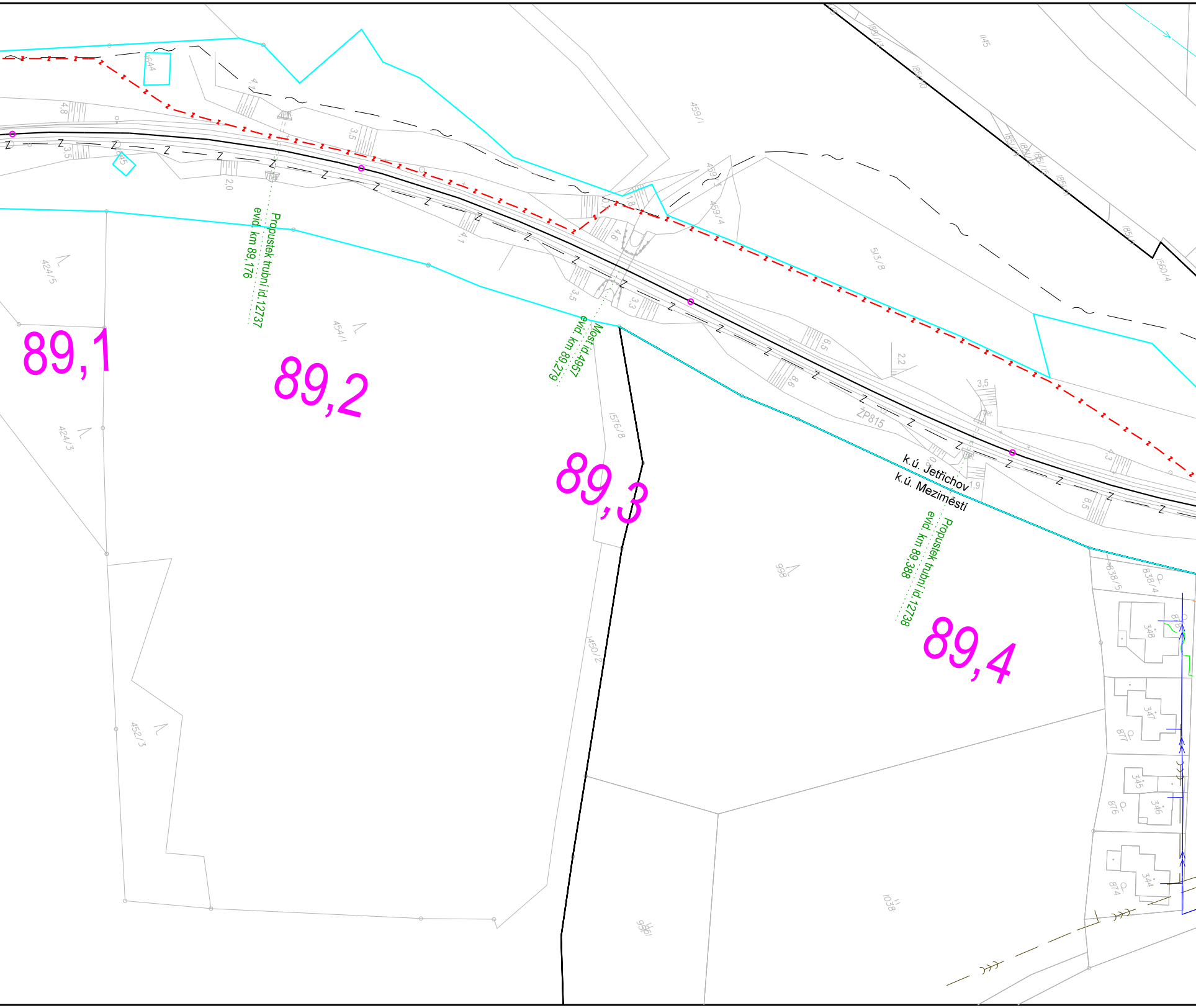
89,1
89,2
89,3
89,4
Propustek trubní id.12737
evid. km 89,176
Most id.4957
evid. km 89,279
Propustek trubní id.12738
evid. km 89,388
k.ú. Jetřichov
k.ú. Meziměstí
ŽP815
424/5
424/3
454/1
452/3
1576/8
1450/2
998
991
1038
459/1
459/3
459/4
513/8
560/4
1145
838/5
838/4
348
347
345
346
344
878
877
876
874
1644
1645

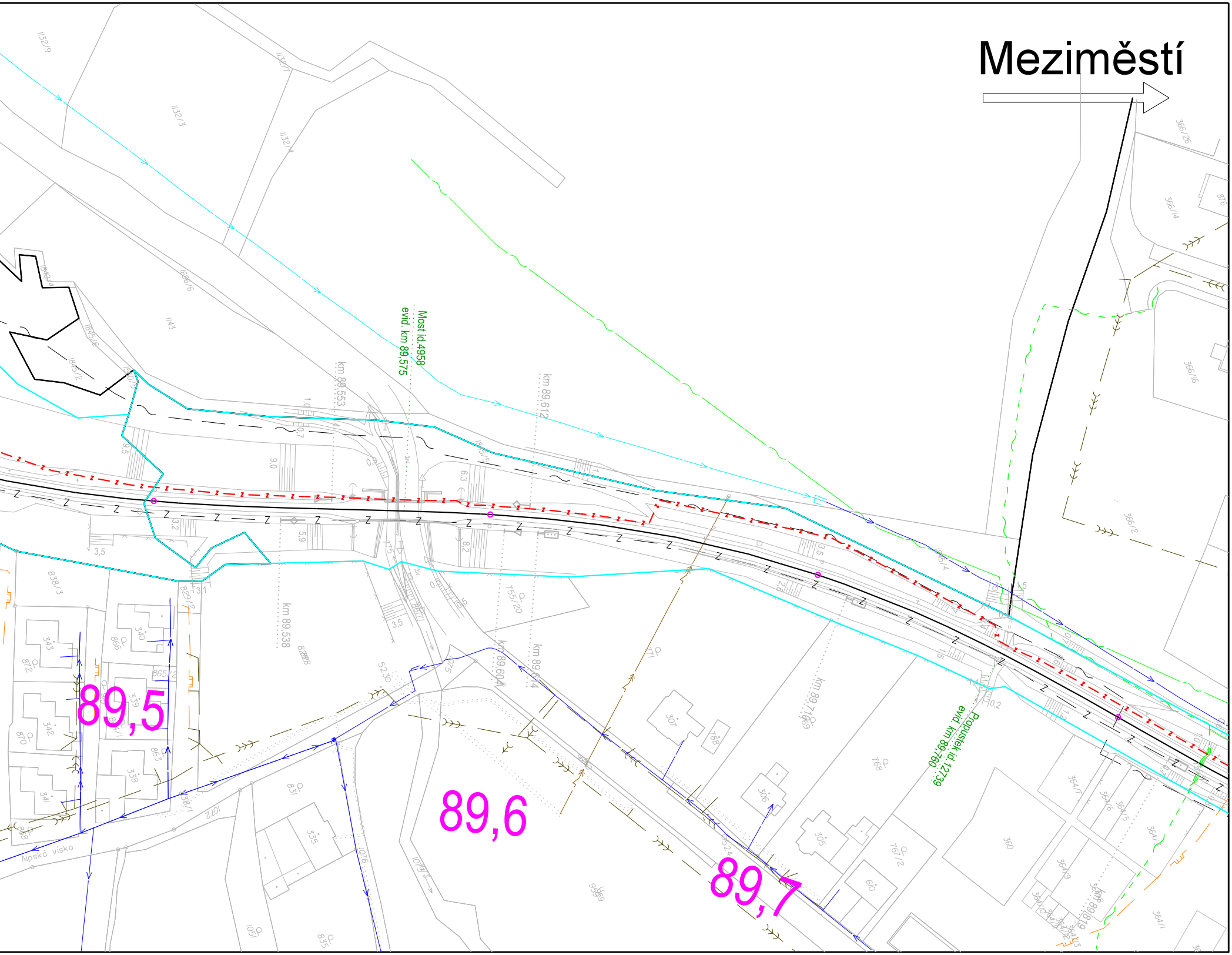
Meziměstí
Most id.4958
evid. km 89,575
Propustek id.127739
evid. km 89,760
km 89,553
km 89,538
km 89,612
km 89,604
km 89,614
km 89,719
89,5
89,6
89,7
Alpská viska
1132/9
1132/7
1132/3
1132/4
1686/6
1143
1845/6
1845/2
1845/5
1845/4
838/3
829/1
755/20
771
307
306
305
788
768
767/2
610
360
364/1
364/9
364/10
364/7
364/6
364/5
366/26
366/14
366/16
366/2
876
343
342
341
340
339
338
872
870
866
863
868
865/2
831
835
335
1051
1072
1076
5230
9559

Legenda:

katastrální mapa, zaměření	———
hranice drážního pozemku	———
nové prvky, nová kabelizace PS 01-01-31, PS 01-01-32	— Z — Z —
rušené prvky	———
stávající prvky	———
popisy PS, SO	———

Stávající sítě:

CETIN	—— ∼ —— ∼ —
CETIN - sítě s NN	– – ∼ – – – – ∼ – –
ČEZ - nadzemní NN	—— ↝ —— —— ——
ČEZ - nadzemní VN	—— ↝» —— ↝» —
GasNet	—— ⊓⊔ —— —— ——
VaK Náchod - kanalizace	—— ››› —— —— ——
VaK Náchod - vodovod	—— → —— → —
VaK Náchod - vodovodní přivaděč	—— → —— → —
ČD Telematika - DK	—— ∼ —— —— ——
SŽ - SEE	—— ↝ —— ↝ —
SŽ - SSZT	— Z —— Z —— Z ——

Ministerstvo dopravy
Státní fond dopravní infrastruktury

Razítko oprávněné osoby:

Podpis: Datum:

Revize:	Datum:	Popis:	Kontroloval:
000	9/2021	Definitivní odevzdání dokumentace	Ing. Václav Švásta

Stavebník/Investor:	**Správa železnic, státní organizace**
Adresa:	Dlážděná 1003/7, 110 00 Praha 1
Zástupce investora:	Stavební správa východ
Adresa:	Nerudova 1, 779 00 Olomouc

SPRÁVA ŽELEZNIC

Zhotovitel stavby:	**Signal Projekt s.r.o.**
Adresa:	Vídeňská 55, 639 00 Brno
Kontakt:	T: +420 543 233 962 E: projekce@signalprojekt.cz
Zhotovitel objektu:	**Signal Projekt s.r.o.**
Adresa:	Vídeňská 55, 639 00 Brno
Kontakt:	T: +420 543 233 962 E: projekce@signalprojekt.cz

signal PROJEKT

Hlavní projektant (HIP):	Specialista:	Odpovědný projektant:	Zpracovatel:
Ing. Přemysl Boguaj	Ing. Václav Švásta	Ing. Přemysl Boguaj	Ing. Přemysl Boguaj

Název stavby/akce:	**Rekonstrukce a doplnění závor na přejezdech v km 86,773 (P5123) a v km 87,534 (P5124) trati Týniště nad Orlicí - Meziměstí**	Označení (S-kód): S622000200 Zakázka č.: 21-007-35-311
Název části:	Přejezdové zabezpečovací zařízení (PZZ)	Označení části: C.3
Název objektu:		Označení objektu/komplexu:
Název přílohy: Název dílčí části přílohy:	Koordinační situační výkres km 88,700 - km 89,700	Číslo přílohy: **004** Paré:

Kraj:	Katastrální území:	TUDU:
Královéhradecký	Březová u Broumova [614670] Jetřichov [659193]	1561 22

Stupeň dokumentace:	Datum zpracování:	Formáty:	Měřítko:
DUSP+PDPS	9/2021	7xA4	1:1000

S-kód:	Stupeň dokumentace:	Část:	Objekt:	Podobjekt:	Příloha:	Revize:
S 6 2 2 0 0 0 2 0 0	– P D P S	– C 3 X X X	– X X X X X X X X	– X X	– 0 0 4 X X	– 0 0 0